


Hütten und Almen

huts and alpine pastures / malghe e rifugi

HOHE MUT ALM (2.670 m)  **1**

Die Sonnenterrasse und der Panoramablick auf 21 Dreitausender und ein Dutzend Gletscher lädt zum kulinarischem Genuss.

+43 (0) 5256 63 96 32
hohemut@liftgesellschaft.at

Geöffnet: 23.6. - 25.9.

TOP MOUNTAIN STAR (3.005 m)  **2**

Einzigartige Panoramabar mit grenzenlosem 360° Ausblick. Auf dem gesicherten Gipfelsteig in nur 15 min. zum Wurmkogel.

+43 (0) 5256 62 65
tophotel@hochgurgl.com


Geöffnet: 23.6. - 9.9. (Di, Do, Fr)

DAVID'S HÜTTE (1.996 m)  **3**

Die David's Hütte liegt in ruhiger Lage direkt am Zirbenwald. Sonnenterrasse und Tiroler Spezialitäten.

+43 (0) 5256 63 32
info@davidshuette.com

Geöffnet: 10.6. - Anfang Oktober

SCHÖNWIESHÜTTE (2.270 m)  **4**

Die Schönwieshütte liegt am Eingang des Rotmoostales mit großer Sonnenterrasse, Kinderspielfeld und bekannter Küche.

+43 (0) 664 44 28 113
altposchach@obergurgl.com

Geöffnet: Mitte Juni - Anfang Oktober

LANGTALERECK HÜTTE (2.450 m)  **5**

Am Ende des Langtals mit herrlichem Ausblick auf den Gurgler Gletscher. Ab Mittelstation Hohe Mut Bahn 1,5 Std. NEU: Klettersteig Schwarzenkamm (2 Std.)

+43 (0) 664 52 68 655


Geöffnet: 18.6. - Anfang Oktober

HOCHWILDEHAUS (2.866 m)  **6**

Idealer Ausgangspunkt für Hochalpine Touren. Ab Mittelstation Hohe Mut Bahn 3,5 Std.

+43 (0) 664 52 68 655

Geöffnet: Anfang Juli - Ende Sep.

RAMOLHAUS (3.006 m)  **7**

Einzigartiger Ausblick auf den Talschluss und die Gurgler Gletscherwelt. Ab Obergurgl 3 Std.

















+43 (0) 5256 62 23
info@edelweiss-gurgl.com

Geöffnet: Anfang Juli - Ende Sep.




Alpinnotruf 140 
mountain rescue service
soccorso alpino

Infotelefon +43 (0) 57200-100
obergurgl.com

-  Hohe Mut Bahn I
-  Hohe Mut Bahn II
-  Hochgurglbahn I
-  Hochgurglbahn II
-  Top Wurmkogel II
-  Bewirtschaftete Hütte
-  Wandertipp
-  Parkplatz
-  Information
-  Aussichtspunkt
-  Stempelstelle
-  Klettersteig
-  Fotopoint
-  Markierter Weg
-  Tiroler Bergwege-Gütesiegel
-  Timmelsjoch Hochalpenstrasse


Wandertipps

hiking tips / escursioni consigliate

HOHE MUT SATTEL  **1**


1,5 Stunden / hours / ore 3.000 m
Hohe Mut I & II 2.500 m
2.000 m

Hohe Mut Alm - Hohe Mut Sattel - Hohe Mut Alm

ZIRBENWALD  **2**


2 Stunden / hours / ore 3.000 m
Hohe Mut I 2.500 m
2.000 m

Mittelstation Hohe Mut Bahn - Zirbenwald - Hochmoor - Rotmoos-Wasserfall - Schönwieshütte - Mittelstation **5-6-7**

ROTMOOSTAL  **3**


3,5 Stunden / hours / ore 3.000 m
Hohe Mut I & II 2.500 m
2.000 m

Hohe Mut Alm - Rotmoostal - Schönwieshütte - Rotmoos-Wasserfall - Zirbenwald - David's Hütte - Obergurgl **29-7-6**

GAISBERGTAL  **4**


3 Stunden / hours / ore 3.000 m
Hohe Mut I 2.500 m
Hohe Mut I & II 2.000 m

Mittelstation Hohe Mut Bahn - Gaisbergtal (- Gaisbergferner) - Hohe Mut Alm **26-27**

KÖNIGSTAL  **5**


3 Stunden / hours / ore 3.000 m
Hochgurgl I & II 2.500 m
Wurmkogel II 2.000 m

Top Mountain Star - Königstal - Hochgurgl (alternativ: Höhenweg nach Obergurgl) **22a-3**

WURMKOGL (3.082 m)  **6**

15 Minuten / min. / min. 3.000 m
Hochgurgl I & II 2.500 m
Wurmkogel II 2.000 m

Top Mountain Star - Gipfelsteig zum Wurmkogel (gut gesicherter Steig, grandiose Aussicht!) **2-21**

GROSSES KAR - HOCHGURGL - PILL  **7**

2,5 Stunden / hours / ore 3.000 m
Hochgurgl I & II 2.500 m
2.000 m

Bergstation Hochgurglbahn II - Speichersee - Plattenkar / Großes Kar - Hochgurgl - Pill **2-21**